

«СОГЛАСОВАНО»

Руководитель главного управления  
образования администрации  
города Красноярск

«  »    20   г.  
  
Т.Ю. Сятдикова



«СОГЛАСОВАНО»

«Начальник ОГИБДД МУ МВД России  
«Красноярское» и подполковник полиции

«  »    20   г.  
  
М.И. Кошкин



Лен

«УТВЕРЖДАЮ»

Заведующий МБДОУ №271

«  »    20   г.



  
И.А. Здровская

## ПАСПОРТ дорожной безопасности

муниципального бюджетного дошкольного  
образовательного учреждения  
«Детский сад № 271 общеразвивающего вида  
с приоритетным осуществлением деятельности  
по художественно-эстетическому направлению развития детей»

2021г.

## Общие сведения

**Муниципальное бюджетное дошкольное образовательное учреждение  
«Детский сад № 271 общеразвивающего вида с приоритетным  
осуществлением деятельности по художественно-эстетическому  
направлению развития детей»**

**Тип ОУ:** муниципальное бюджетное образовательное учреждение

**Юридический адрес ОУ:** 660092, Россия, Красноярский край, г.Красноярск,  
ул. Шевченко, д.78

**Фактический адрес ОУ:** 660092, Россия, Красноярский край, г.Красноярск, ул.  
Шевченко, д.14, Шевченко, д. 30, Шевченко, д. 76, Шевченко, д. 78.

### Руководители ОУ:

Заведующий                      Задровская Ирина Анатольевна                      2-666-326

Заместитель заведующего  
по ВМР                      Ташина Татьяна Сергеевна                      2-666-326

	Должность	Ф.И.О.	Теле он
Ответственные работники муниципального органа образования	Начальник территориального отдела по Кировскому и Ленинскому районам главного управления образования администрации г. Красноярска	Аргунова Марина Михайловна	234-73-59
Ответственные от Госавтоинспекции	Начальник отделения по пропаганде БДД	Гостеев Антон Александрович	212-20-33
Ответственные работники за мероприятия по профилактике детского травматизма	Заместитель заведующего по ВМР	Ташина Татьяна Сергеевна	2-666-326

**Количество учащихся: 535**

**Наличие уголка по БДД:** *имеется, холл 1 этажа, лестничные марши, уголки безопасности в каждой возрастной группе.*

**Наличие автогородка (площадки) по БДД:** имеется, размещение – уличное (оборудование выносное).

**Наличие автобуса в ОУ:** ДООУ не имеет автобуса на балансе

**Время занятий в ДООУ:** 1 раз в неделю (среда) с 15.30 до 16.00

### **Телефоны оперативных служб:**

Подстанция N 3 Скорой медицинской помощи Ленинского района (391)03 ЕТК

(391) ОЗО (МТС, Мегафон)

(391)003 (Билайн) 264-87-79

Пожарная часть Ленинского района

112

001 (Билайн)

01 (Городской телефон, МТС, ЕТК, Мегафон)

Участковый пункт милиции в Ленинском районе

266-94-60

ГИБДД Ленинского района 264-40-49

### **Содержание**

План-схемы МБДОУ № 271:

#### **Шевченко, д. 14.**

- 1) район расположения ОУ, пути движения транспортных средств и детей (воспитанников);
- 2) организация дорожного движения в непосредственной близости от ДООУ с размещением соответствующих технических средств организации дорожного движения, маршруты движения детей и расположение парковочных мест;
- 3) маршруты движения организованных групп детей от ДООУ к Лицею № 12;
- 4) пути движения транспортных средств к местам разгрузки/погрузки и рекомендуемые безопасные пути передвижения детей по территории ДООУ.

#### **Шевченко, д. 30.**

- 1) район расположения ОУ, пути движения транспортных средств и детей (воспитанников);
- 2) маршруты движения организованных групп детей от ДООУ к скверу «Черёмушки», к МБОУ СШ №31;
- 3) пути движения транспортных средств к местам разгрузки/погрузки и рекомендуемых безопасных путей передвижения детей по территории образовательного учреждения.

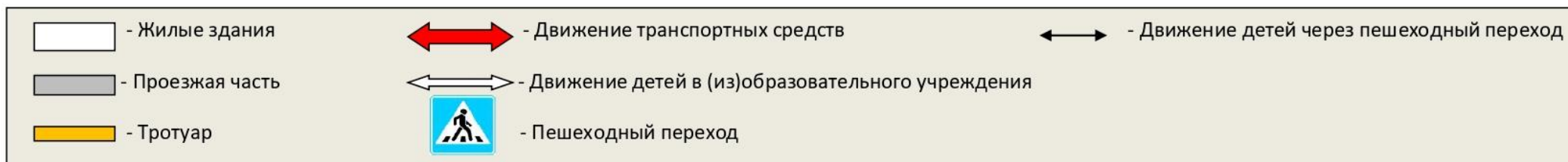
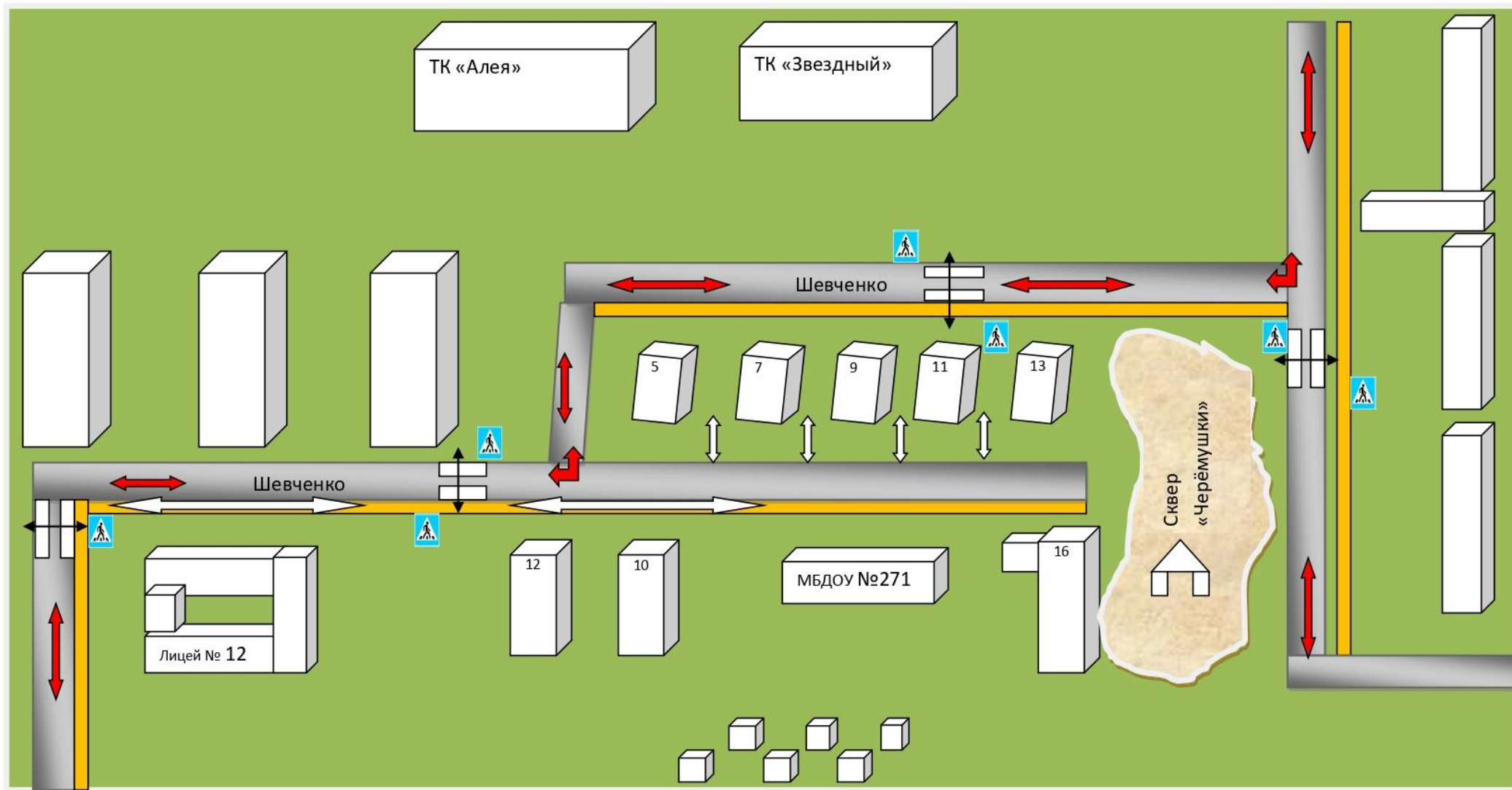
#### **Шевченко, д. 76.**

- 1) район расположения ОУ, пути движения транспортных средств и детей (воспитанников);
- 2) организация дорожного движения в непосредственной близости от образовательного учреждения с размещением соответствующих технических средств, маршруты движения детей и расположение парковочных мест;
- 3) маршруты движения организованных групп детей от ДООУ к скверу «Юнга»;
- 4) пути движения транспортных средств к местам разгрузки/погрузки и рекомендуемых безопасных путей передвижения детей по территории образовательного учреждения.

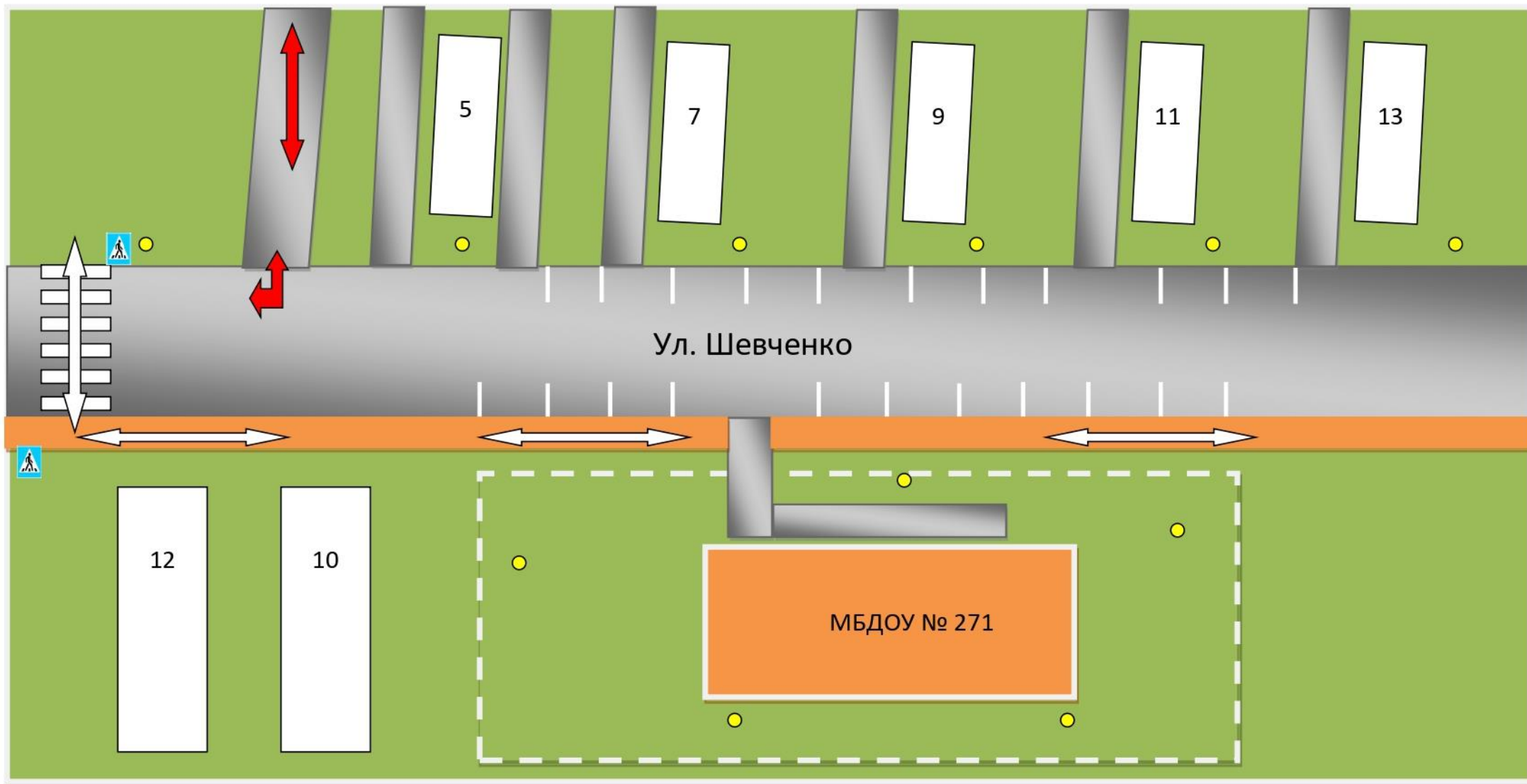
#### **Шевченко, д. 78.**








- 1) район расположения ОУ, пути движения транспортных средств и детей (воспитанников);
- 2) организация дорожного движения в непосредственной близости от образовательного учреждения с размещением соответствующих технических средств, маршруты движения детей и расположение парковочных мест;
- 3) маршруты движения организованных групп детей от ДООУ к скверу «Юнга»;
- 4) пути движения транспортных средств к местам разгрузки/погрузки и рекомендуемых безопасных путей передвижения детей по территории образовательного учреждения.

## Район расположения образовательной организации, пути движения транспортных средств и детей (воспитанников)

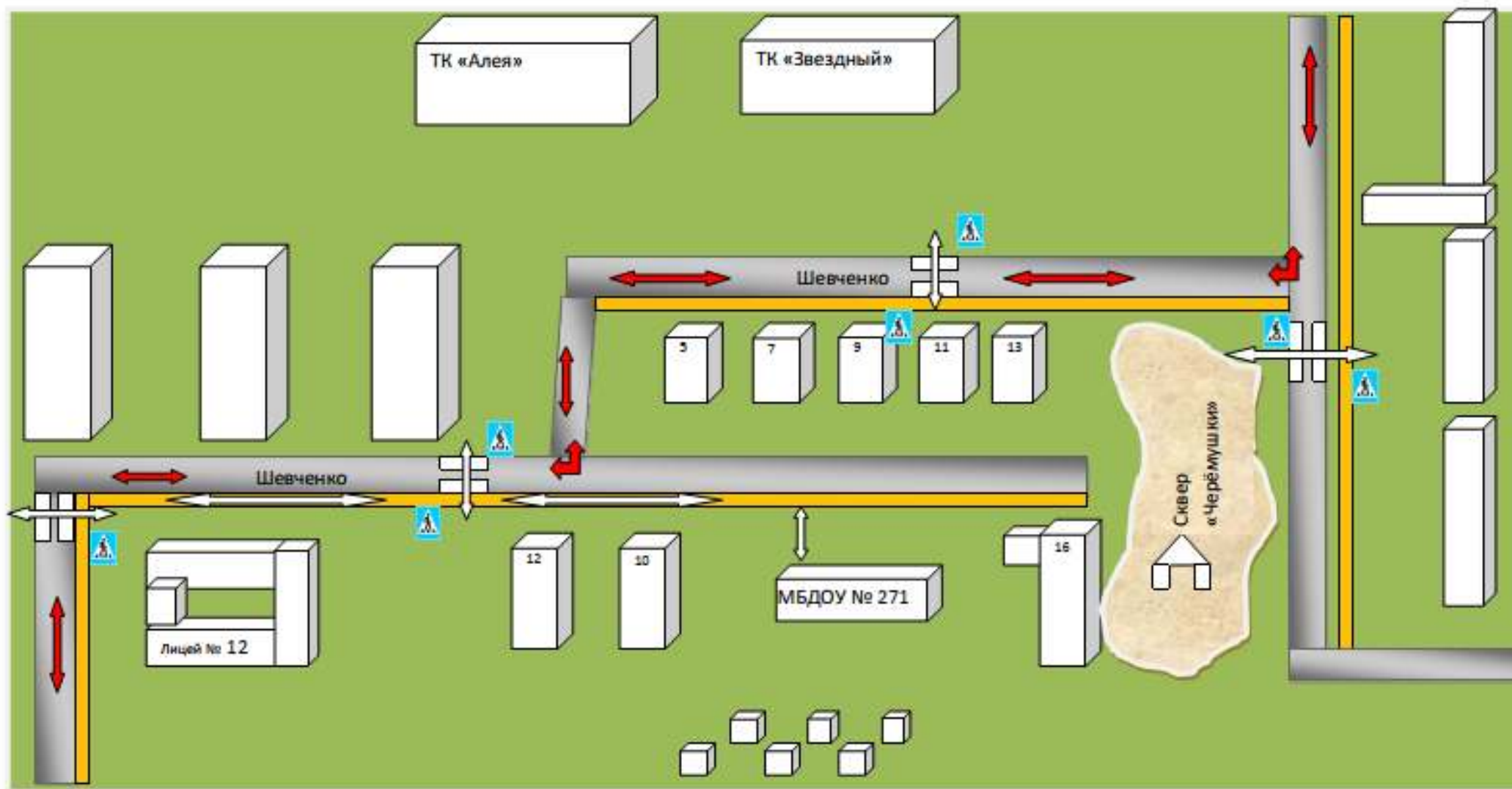



Организация дорожного движения в непосредственной близости от образовательного учреждения с размещением соответствующих технических средств организации дорожного движения, маршруты движения детей и расположение парковочных мест.



- |  |   |  |
|--|---|--|
|  - Жилые здания      |  - Искусственное освещение                                     |  - пешеходный переход |
|  - Проезжая часть    |  - Движение детей от остановок маршрутных транспортных средств |  |
|  - Парковочные места |  - Движение транспортных средств                               |  |

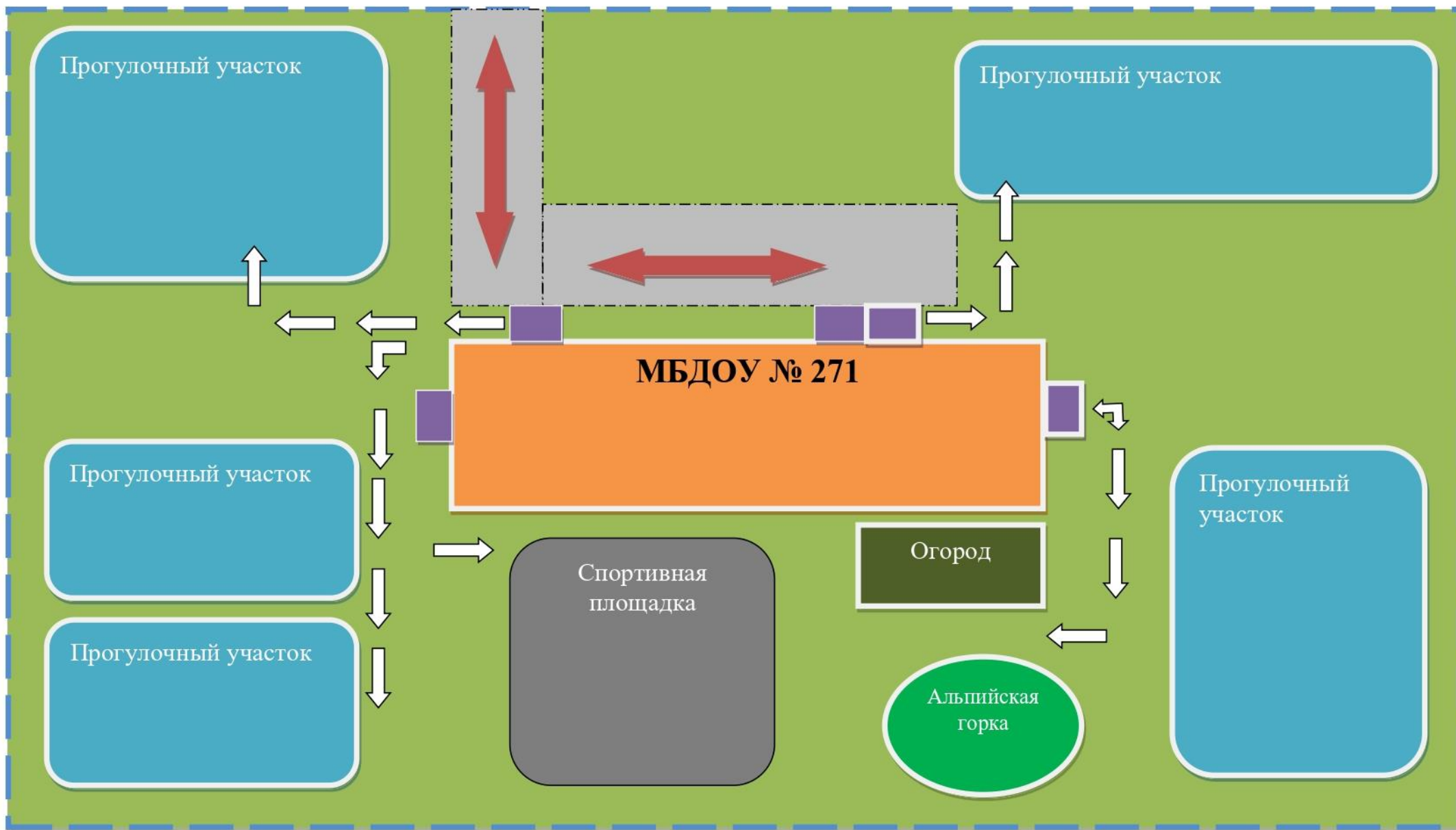
## Маршруты движения организованных групп детей от образовательного учреждения к Лицею № 12



-  - Жилые здания
-  - Проезжая часть
-  - Тротуар
-  - Движение транспортных средств
-  - Движение детей в (из) образовательного учреждения
-  - Пешеходный переход



**Пути движения транспортных средств к местам разгрузки/погрузки и рекомендуемые безопасные пути передвижения детей по территории образовательного учреждения.**





- движение транспортных средств




- безопасные пути передвижения детей

1. Район расположения образовательного учреждения, пути движения транспортных средств и детей (воспитанников)



 движение транспортных средств  пешеходный переход

 движение воспитанников в (из) МБДОУ

 зебра



МБДОУ № 271  
(Шевченко 30)

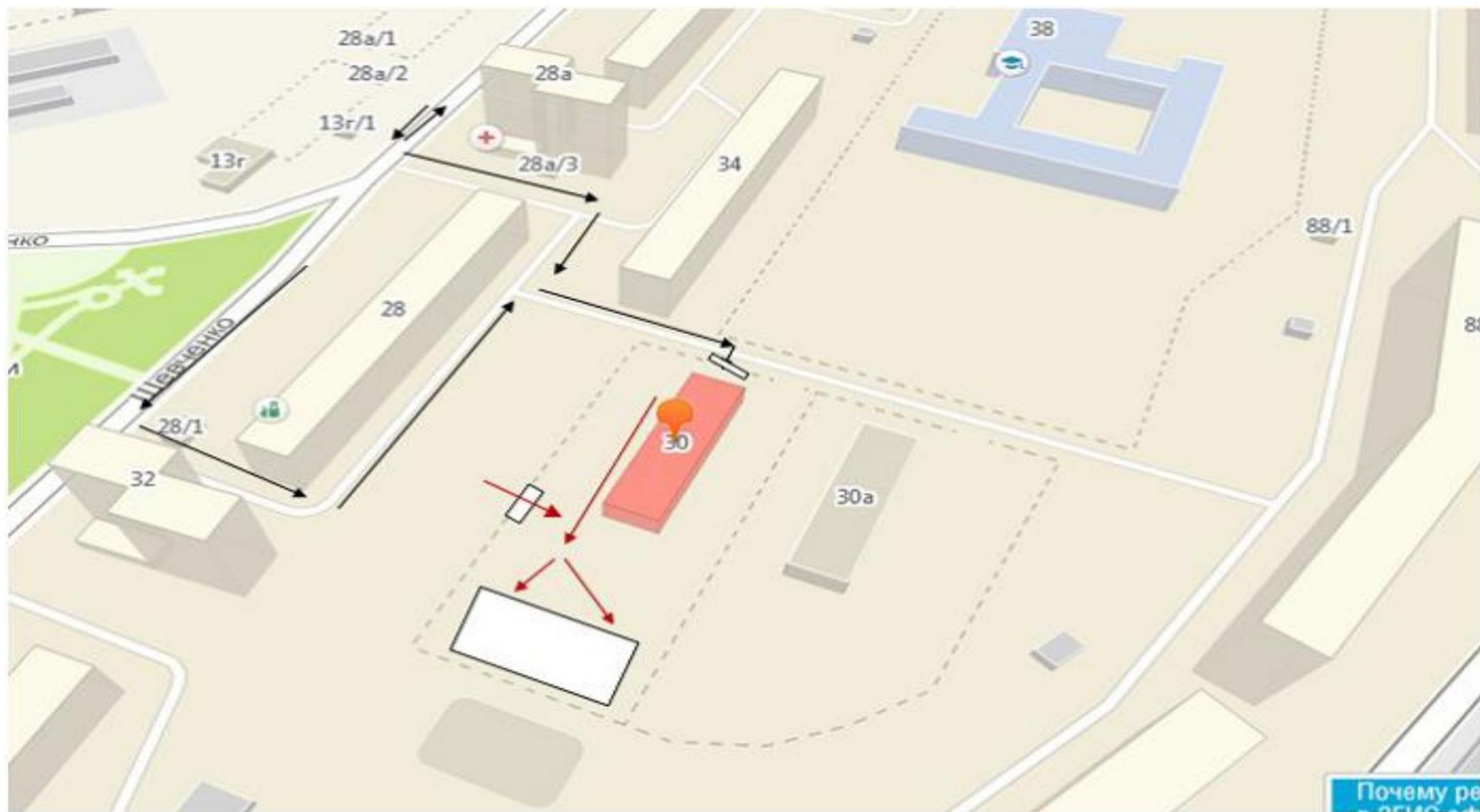
## 2. Маршруты движения организованных групп детей от ДОО к скверу «Черёмушки», к МБОУ СОШ 31





- > пути движения воспитанников
- ⇄ движение транспортных средств
- ☒ пешеходный переход



### 3. Пути движения транспортных средств к местам разгрузки/погрузки и рекомендуемые пути передвижения детей по территории ДОО (Шевченко 30)

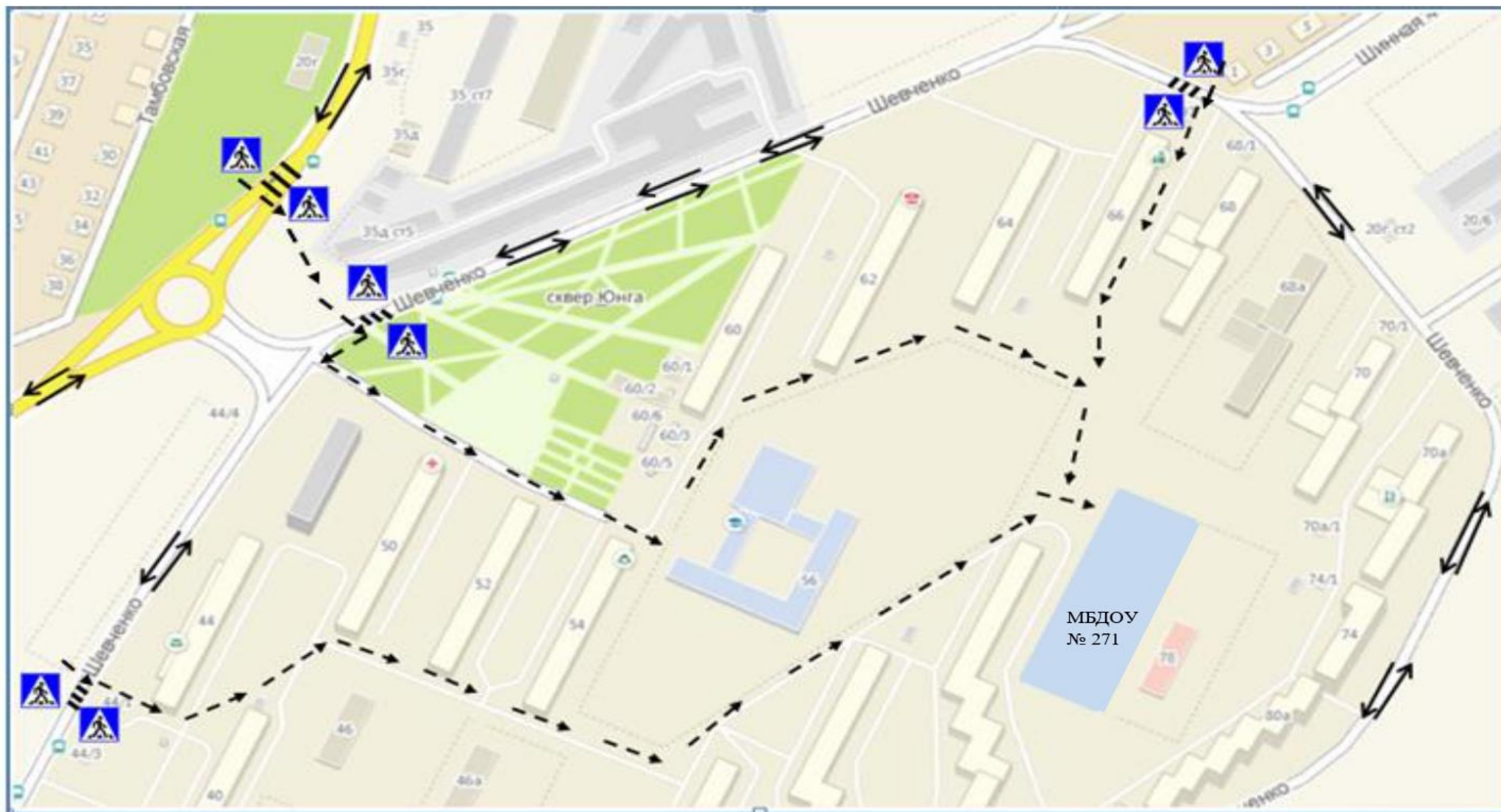




-  Пути движения детей по территории ДОО
-  Пути движения транспортных средств к местам разгрузки/погрузки




МБДОУ № 271  
(Шевченко 30)

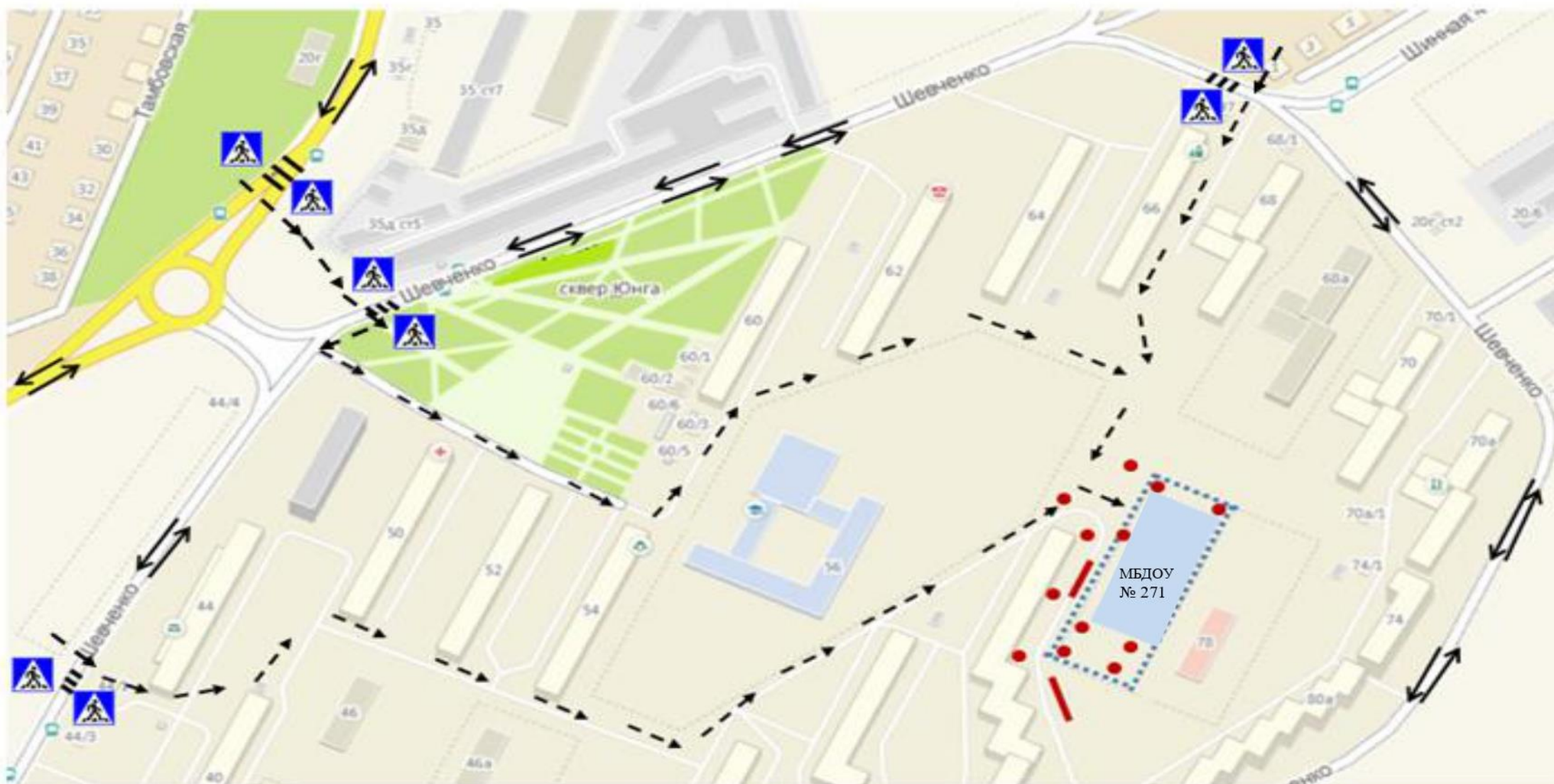
1) район расположения ОУ, пути движения транспортных средств и детей (воспитанников)









-  - жилая застройка
-  - проезжая часть
-  - движение транспортных средств
-  - движение детей (учеников) в (из) образовательного учреждения

 Пешеходный переход

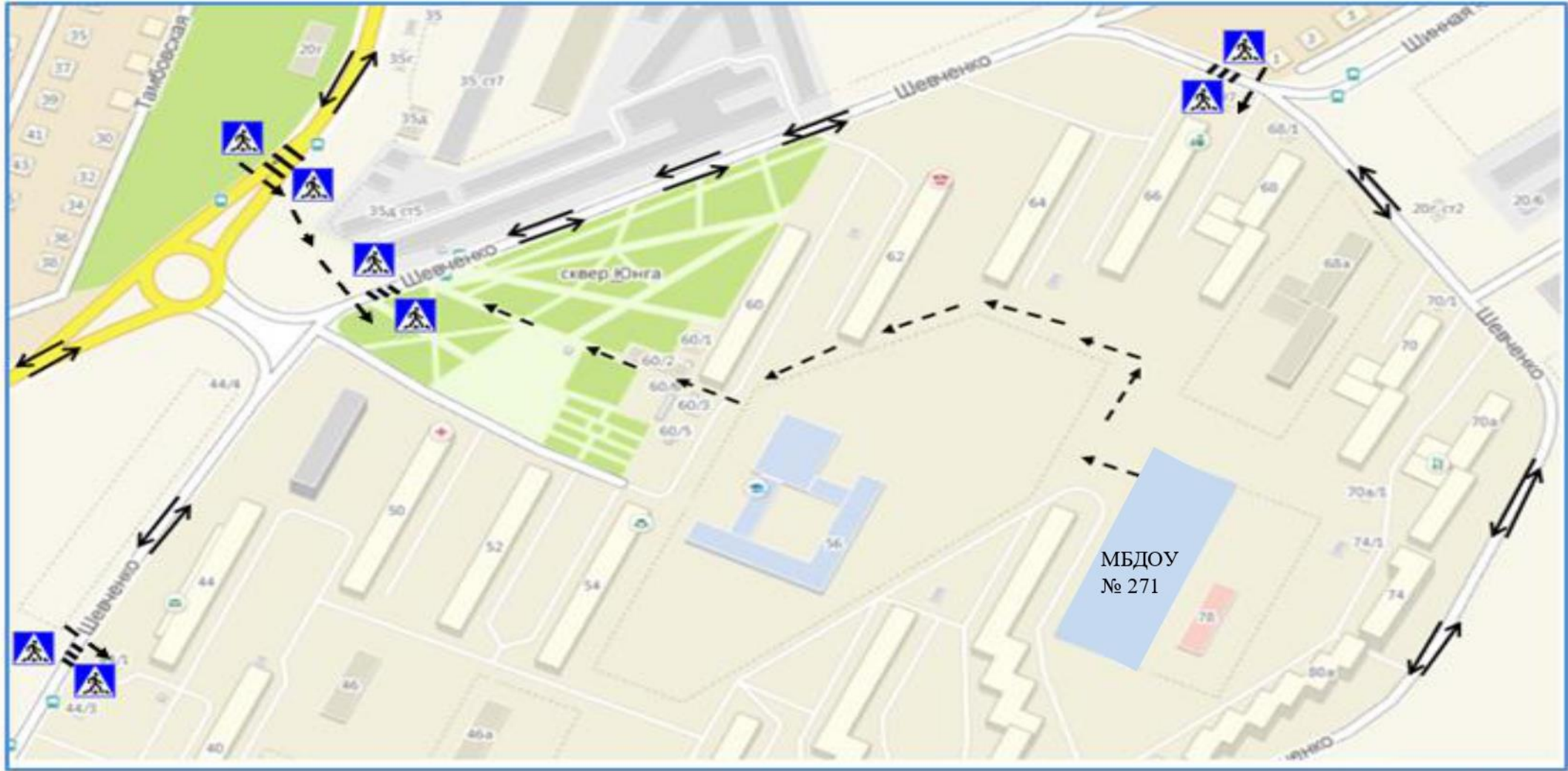
2) организация дорожного движения в непосредственной близости от образовательного учреждения с размещением соответствующих технических средств, маршруты движения детей и расположение парковочных мест







-  - жилая застройка
-  - проезжая часть
-  - движение транспортных средств
-  - движение детей (учеников) в (из) образовательного учреждения

-  - Пешеходный переход
-  - Искусственное освещение
-  - Парковочные места

3) маршруты движения организованных групп детей от ДОУ к скверу «Юнга»

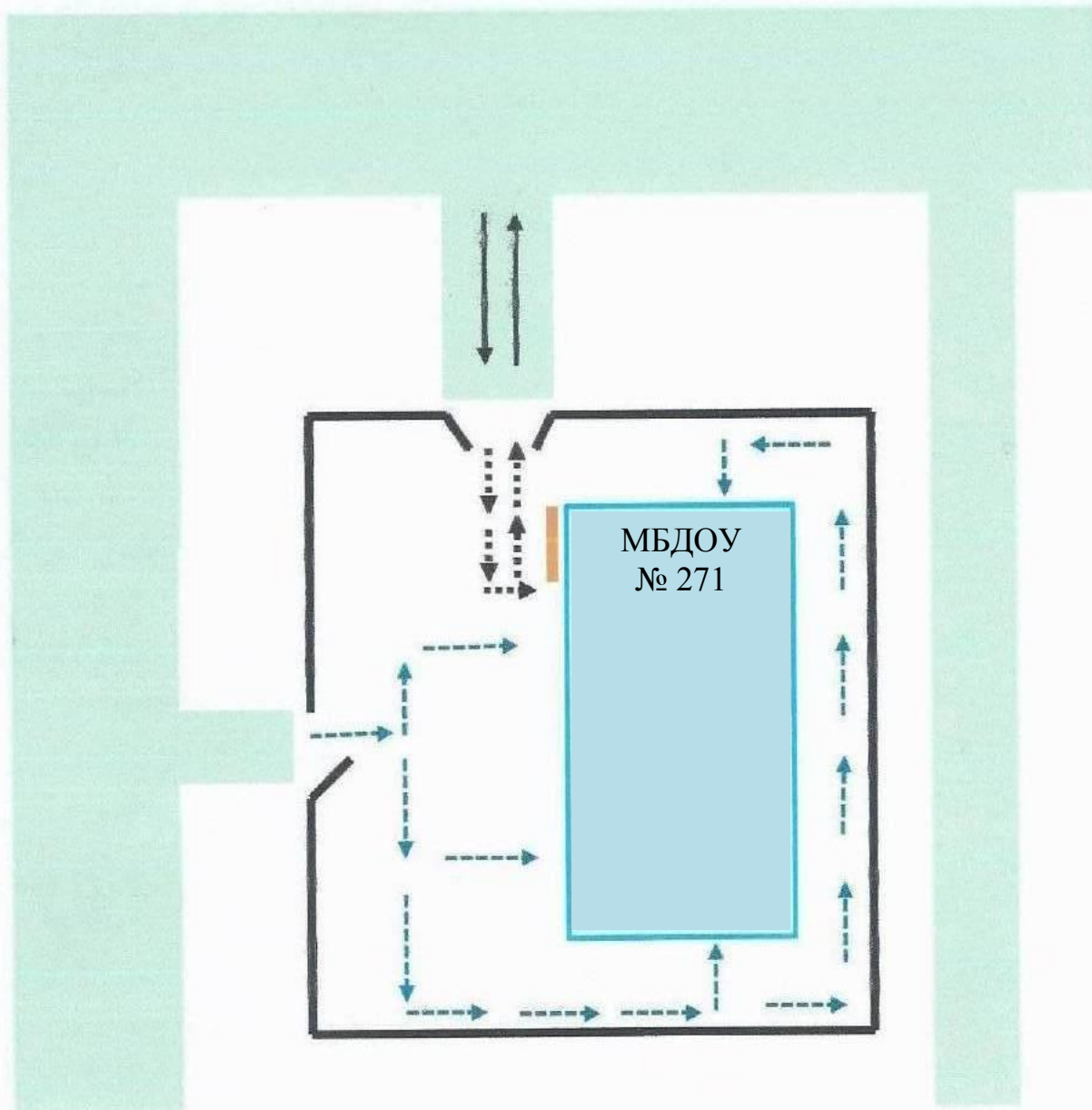


-  - жилая застройка
-  - проезжая часть
-  - движение транспортных средств
-  - движение детей (учеников) в (из) образовательного учреждения



Пешеходный переход

Пути движения транспортных средств к местам разгрузки/погрузки и рекомендуемые пути передвижения детей по территории образовательного учреждения.



- въезд/выезд грузовых транспортных средств



- движение грузовых транспортных средств по территории образовательного учреждения



- движение детей и подростков на территории образовательного учреждения

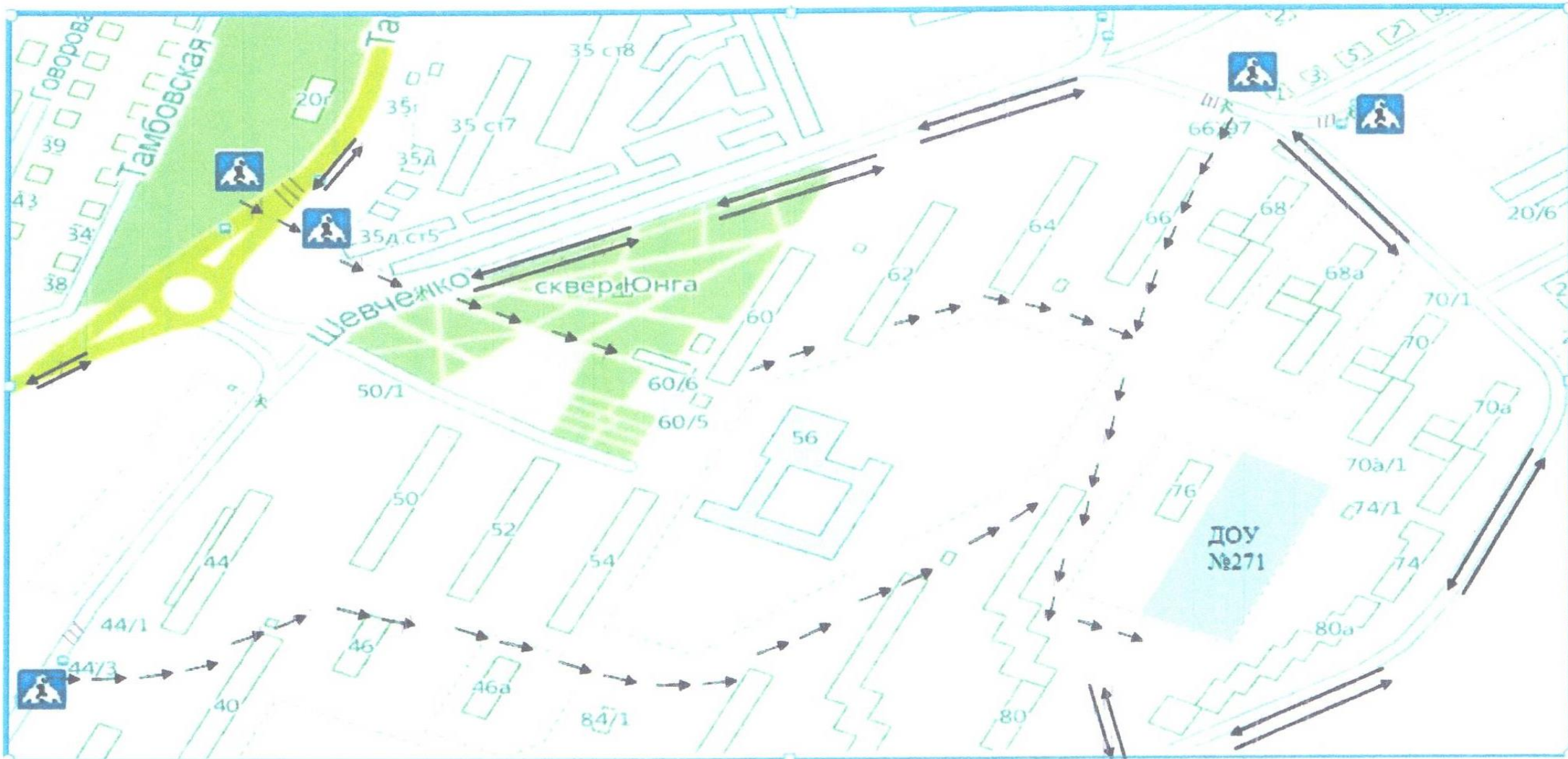


- место разгрузки/погрузки



## План-схемы ОУ.

План-схема района расположения ОУ, пути движения транспортных средств и детей (учеников)



- жилая застройка

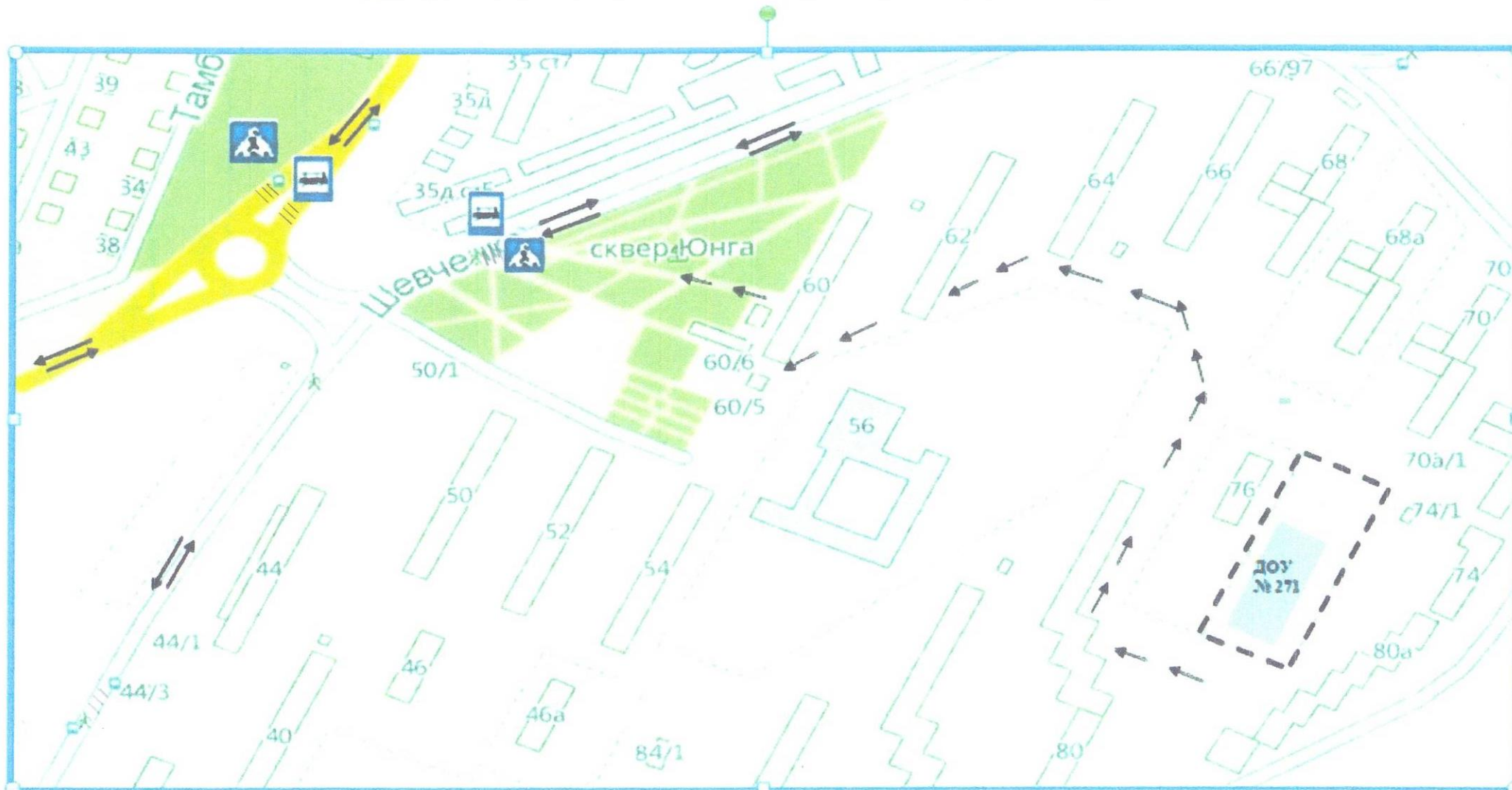
- проезжая часть

↔ - движение транспортных средств

→ - движение детей (учеников) в (из) образовательного учреждения

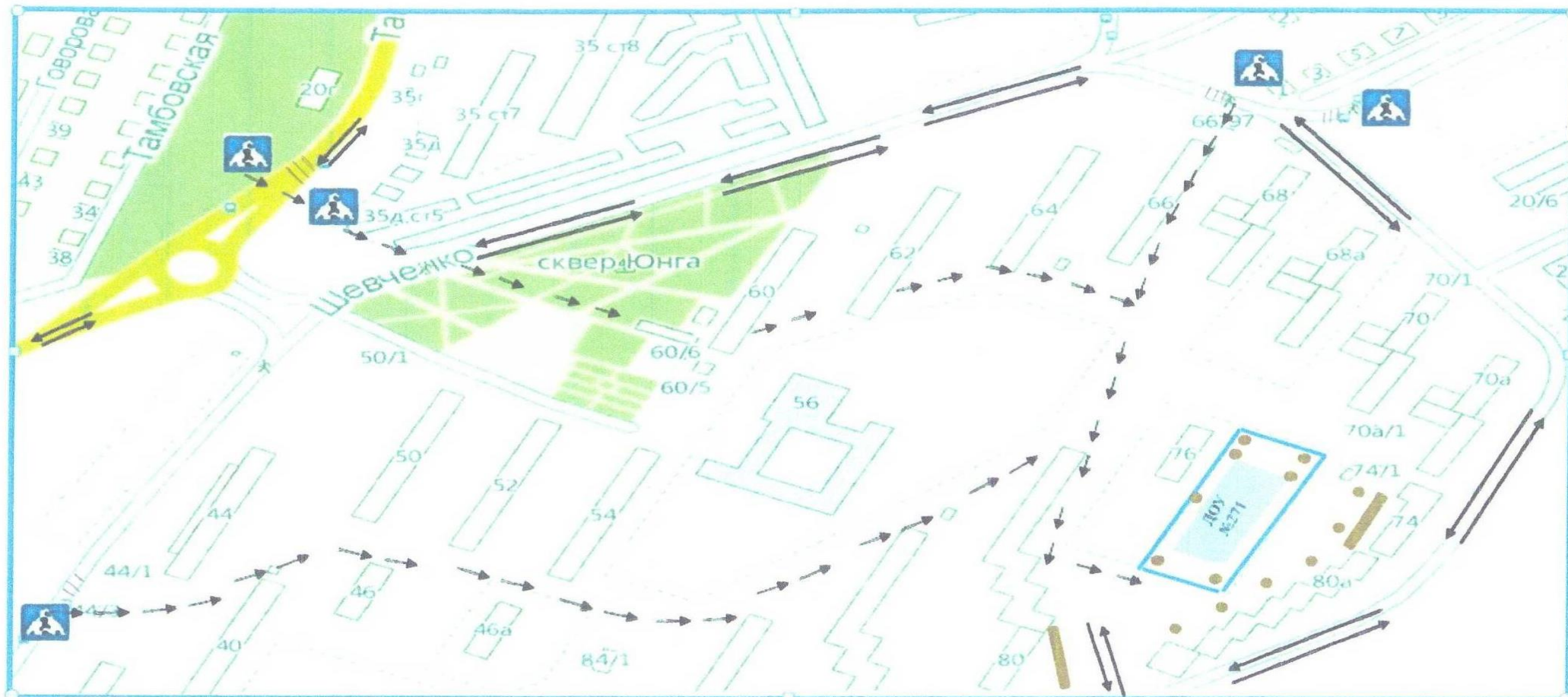
■ - опасные участки

# Маршруты движения организованных групп детей от ДОУ к скверу «Юнга»



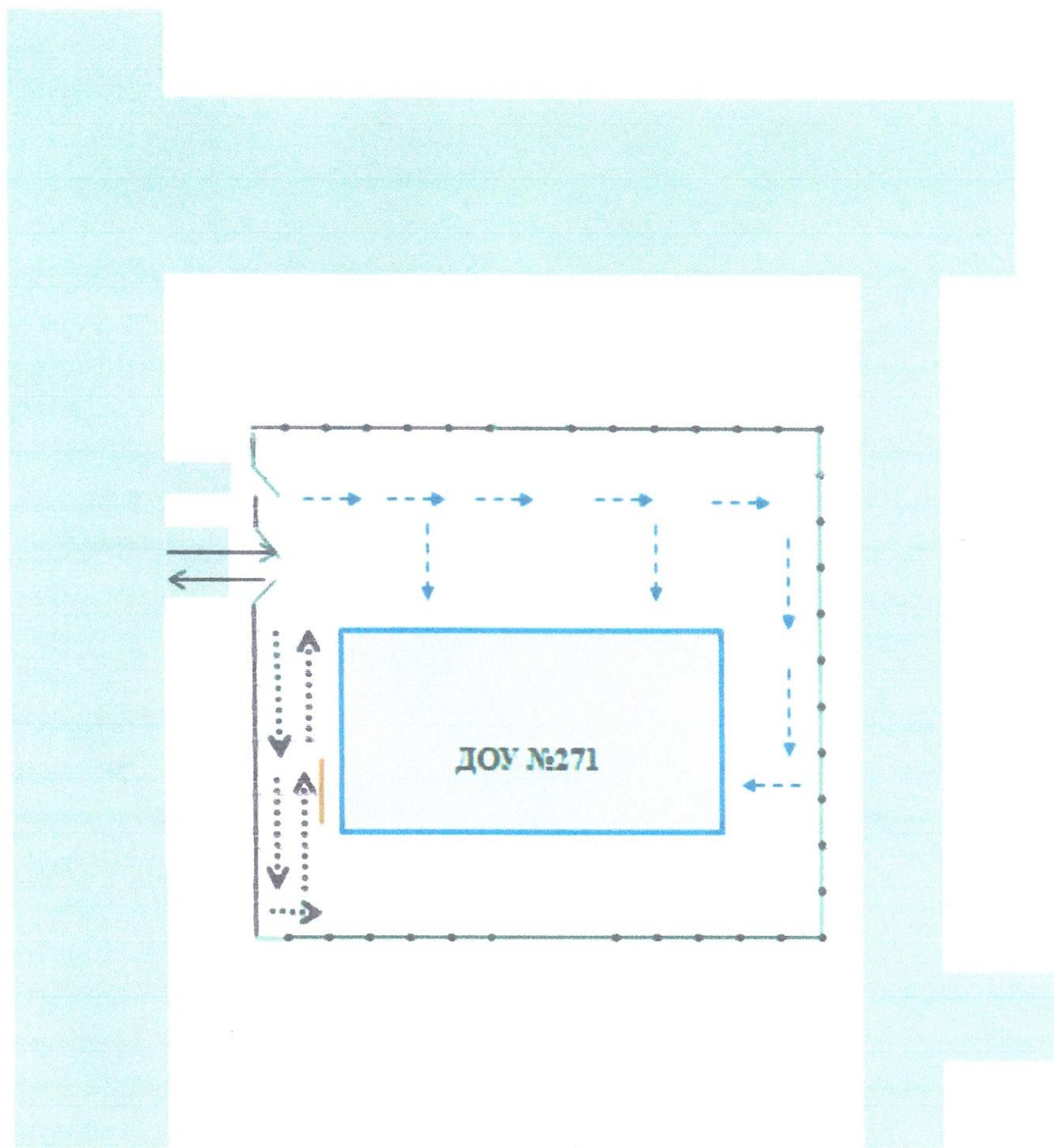
- жилая застройка
- проезжая часть
- движение транспортных средств
- движение детей (учеников) в (из) образовательного учреждения
- опасные участки

Схема организации дорожного движения в непосредственной близости от образовательного учреждения с размещением соответствующих технических средств, маршруты движения детей и расположение парковочных мест.



- жилая застройка
- проезжая часть
- движение транспортных средств
- движение детей (учеников) в (из) образовательного учреждения
- опасные участки
- парковочные места
- искусственное освещение

**Пути движения транспортных средств к местам разгрузки/погрузки и рекомендуемые пути передвижения детей по территории образовательного учреждения.**



- въезд/выезд грузовых транспортных средств



- движение грузовых транспортных средств по территории образовательного учреждения



- движение детей и подростков на территории образовательного учреждения



- место разгрузки/погрузки